



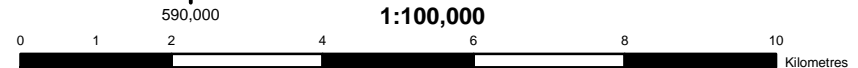




Legenda

-  Limite de la Concesion Tambogrande
-  Estacion de Monitoreo de Calidad de Aire
-  Carretera Afirmada
-  Carretera Carrozable

NOTAS

1. Proyeccion Transversal Mercator
Esferoide Internacional
Datum Horizontal: Provisional la Canoa 1956 (Venezuela)
Datum Vertical: Nivel Medio del Mar (Mareograto)
Sistema de Cuadrilado UTM Cada 4 kilometres
2. Parte de los mapas a escala: 1:100,000
Las Lomas, Chulucanas
3. Curvas de Nivel cada 200m



| | | |
|------------------------------------------------------------------------------------------------------------------------------------|---------------------------------------------------------------------------|-----------|
|  MANHATTAN SECHURA COMPAÑIA MINERA S.A. | PROYECTO TAMBOGRANDE ESTUDIO DE IMPACTO AMBIENTAL | |
| | UBICACION DE ESTACIONES DE MONITOREO DE DE CALIDAD DE AIRE | |
|  KLOHN CRIPPEN | Dic, 2002 | PM7913 40 |